

2025-02-04
2023-104404-0026



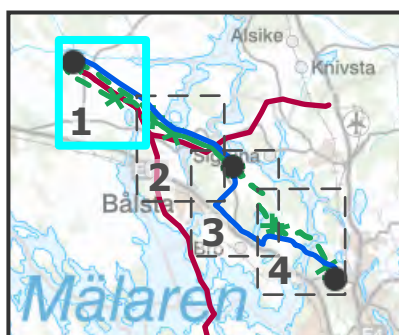
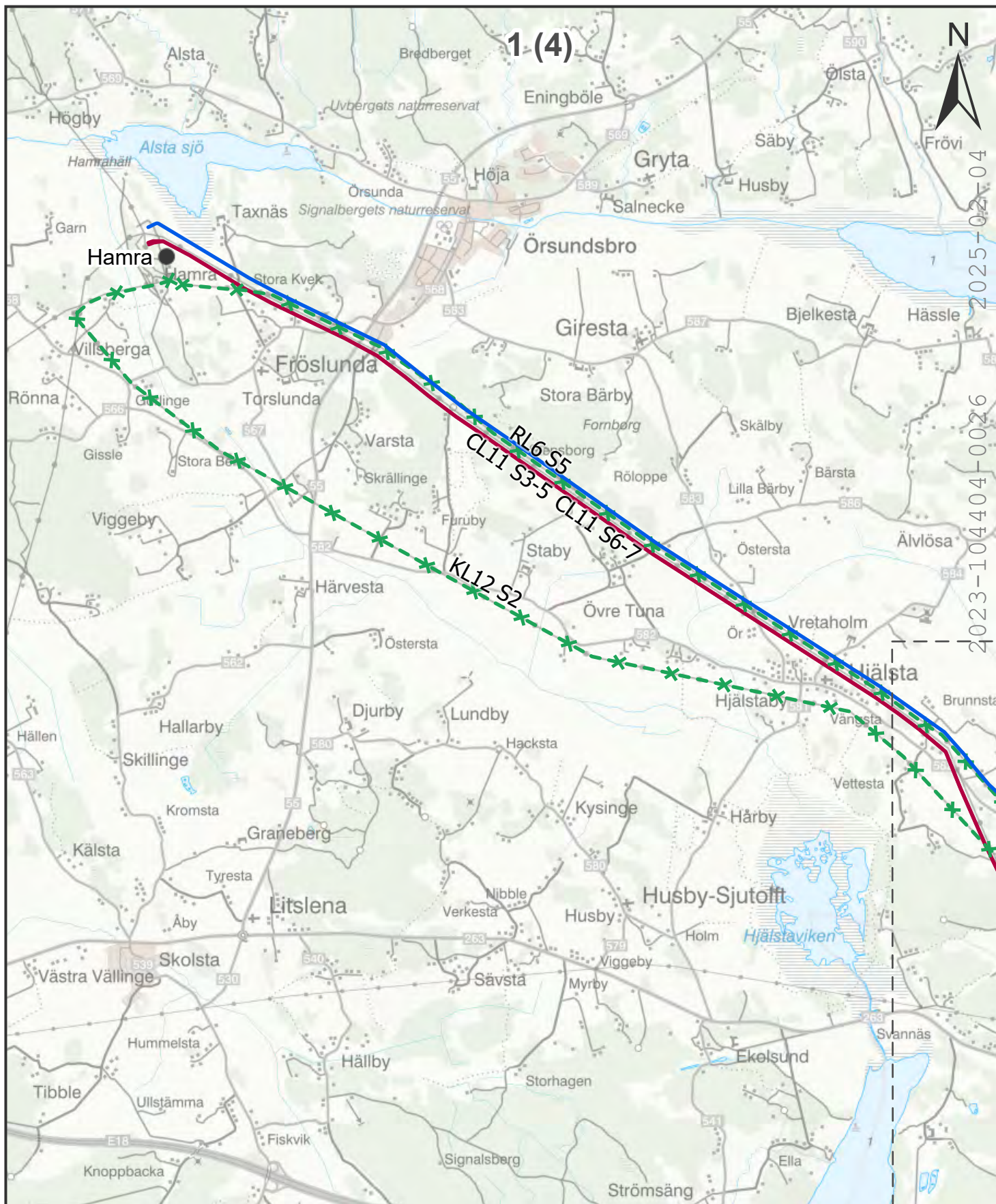
- Station
- Koncessionslinje, 400 kV
- Befintlig ledning, 400 kV
- × - × Befintlig ledning, 220 kV, rivs
- Kartblad



Projektnummer: 300805
Skala (A4): 1:250 000
Koordinatsystem SWEREF99 18 00
Datum: 2025-01-31



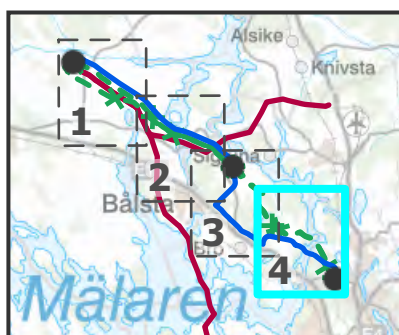
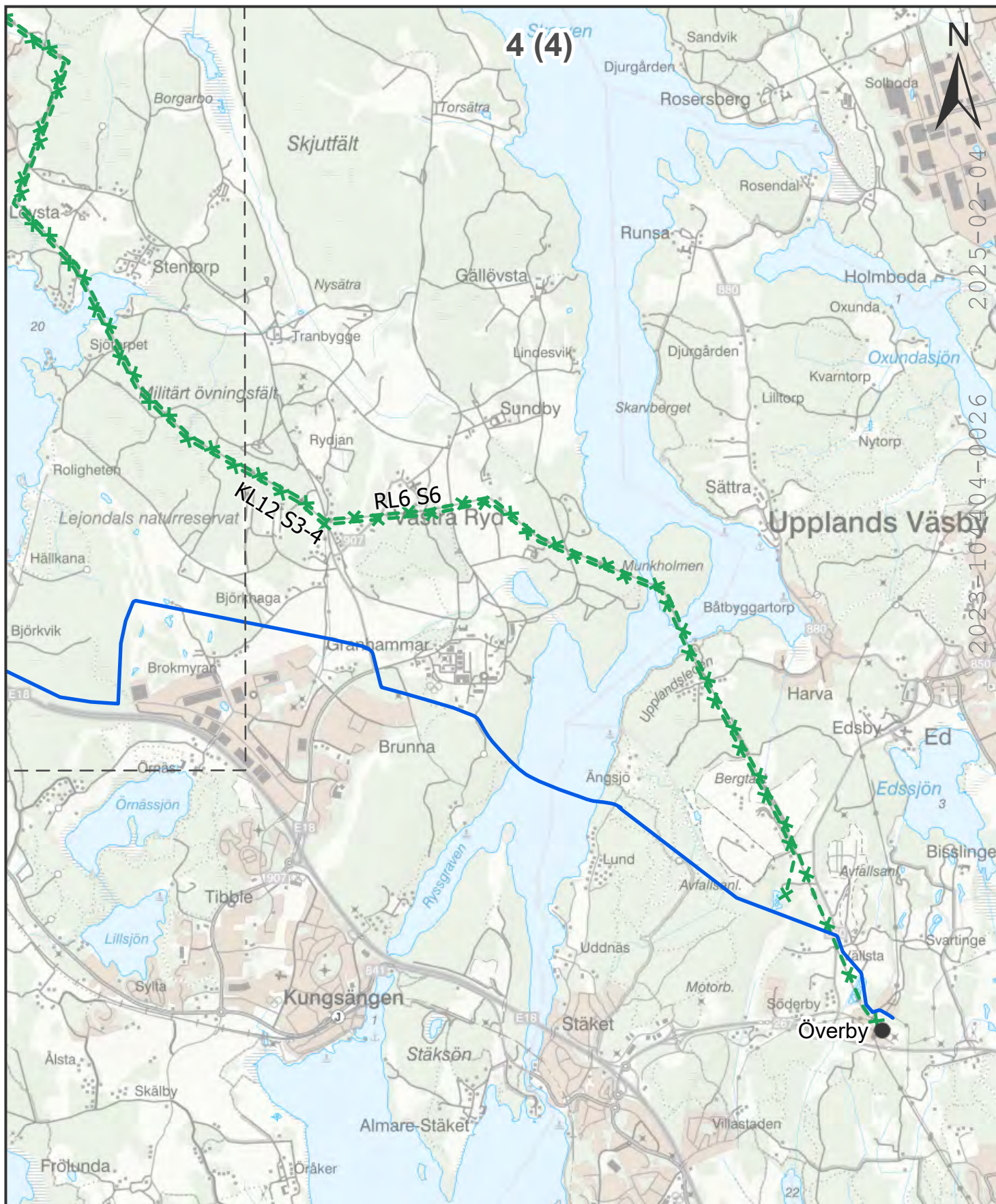
© Lantmäteriet, Geodatasamverkan, Svenska kraftnät



- Station
- Koncessionslinje, 400 kV
- Befintlig ledning, 400 kV
- × - × Befintlig ledning, 220 kV, rivs
- Kartblad



Projektnummer: 300805
 Skala (A4): 1:60 000
 Koordinatsystem SWEREF99 18 00
 Datum: 2025-01-31
 0 30 60 90 120 m
 © Lantmäteriet, Geodatasamverkan, Svenska kraftnät



- Station
- Koncessionslinje, 400 kV
- Befintlig ledning, 400 kV
- × - × Befintlig ledning, 220 kV, rivs
- Kartblad



Projektnummer: 300805
 Skala (A4): 1:60 000
 Koordinatsystem SWEREF99 18 00
 Datum: 2025-01-31
 0 30 60 90 120 m